


Liberté, Égalité, Fraternité
REPUBLIQUE FRANÇAISE

Plan de Prévention des Risques d'Inondation

Commune de Carcassonne

CARTE DES ALEAS



SOGREAH

D.D.T.M. 11
SPRISR

Approbation

Légende :

- Zone inondable par hydrogéomorphologie
- Hauteur d'eau inférieure à 0.5 m et vitesse inférieure à 0.5 m/s
- Hauteur d'eau comprise entre 0.5 et 1 m pour l'Aude ou hauteur d'eau supérieure ou égale à 0.5 m pour les affluents ou hauteur d'eau inférieure à 0.5 m et vitesse supérieure ou égale à 0.5 m/s pour les affluents
- Hauteur d'eau supérieure à 1 m pour l'Aude


106.00 Profil de l'aléa de référence (m NGF)

APPROUVE LE : 7 mai 2014
Arrêté préfectoral n° 2014086-0009

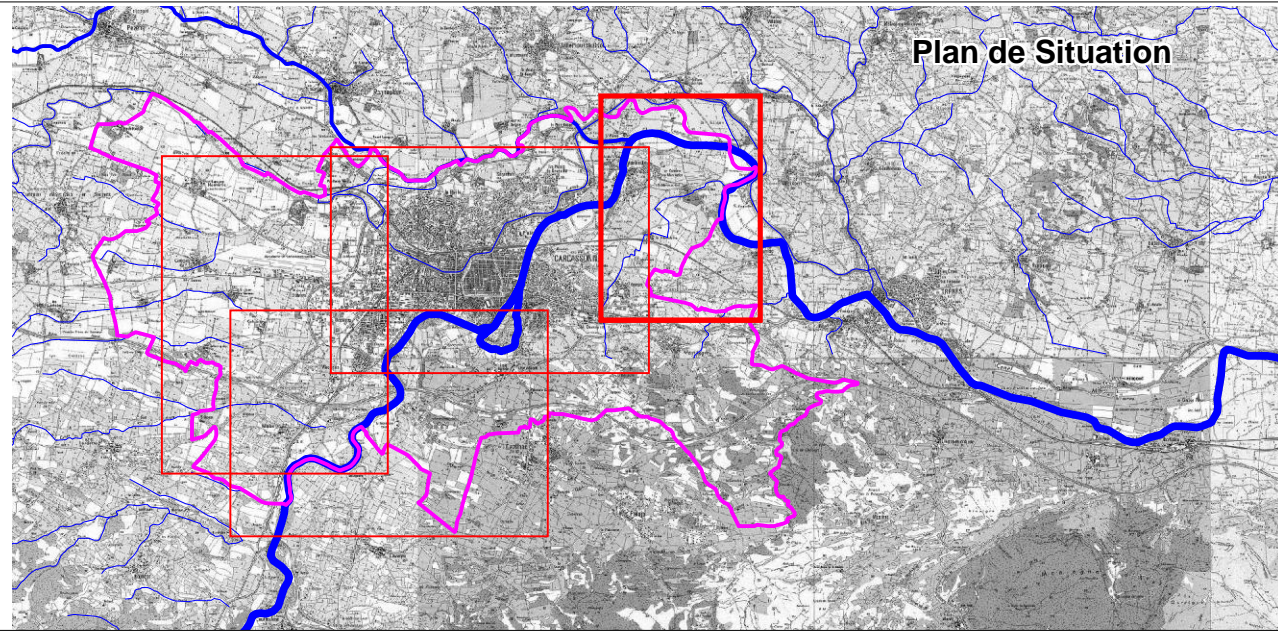
Echelle: 1/5 000

0 100 200
Mètres

Source: IGN Paris - SCAN25 ©



N
W E
S



Plan de Situation

ZOOM 4

Mars 2014

4331024